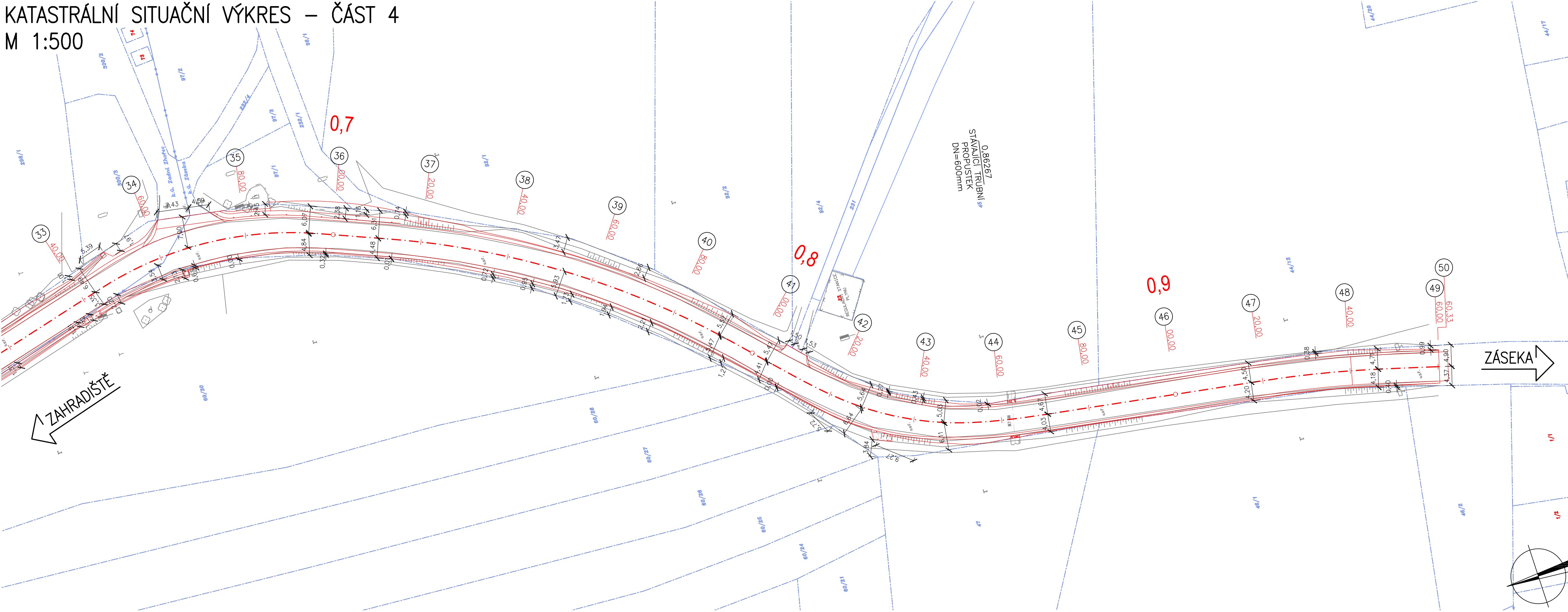




















KATASTRÁLNÍ SITUAČNÍ VÝKRES – ČÁST 4  
M 1:500



### LEGENDA:

- |   |  |
|---|--|
|  | STÁVAJÍCÍ STAV                           |
|  | NOVÝ STAV                                |
|  | NOVÝ STAV                                |
|  | NOVÝ STAV                                |
|  | NOVÁ KAMENNÁ DLAŽBA DO BETONOVÉHO LŮŽE   |
|  | NOVÁ KAMENNÁ DLAŽBA DO BETONOVÉHO LŮŽE   |
|  | NOVÁ KAMENNÁ DLAŽBA DO BETONOVÉHO LŮŽE   |
|  | NOVÁ KAMENNÁ DLAŽBA NA SUCHO             |
|  | NOVÁ KAMENNÁ ROVINANINA                  |
|  | NOVÁ ŠTERKODRŤ FR. 0/32mm TL. MIN. 150mm |
|  | REKULTIVACE SILNICE                      |
|  | NOVĚ OSAZENÝ STROM                       |

## LEGENDA KATASTRU:

- |   |  |
|---|--|
|  | HRANICE KATASTRÁLNÍCH ÚZEMÍ                  |
|  | HRANICE PARCELY KATASTRU NEMOVITOSTÍ         |
|  | ČÍSLO POZEMKOVÉ PARCELY KATASTRU NEMOVITOSTÍ |
|  | ČÍSLO STAVEBNÍ PARCELY KATASTRU NEMOVITOSTÍ  |
|  | HRANICE TRVALÝCH ZÁBORŮ                      |
|  | HRANICE DOČASNÝCH ZÁBORŮ                     |

## SEZNAM STAVEBNÍCH OBJEKTŮ:

SO 101 - SILNICE II/35.

SO 102 - PROPUSTEK POD SILNICÍ II/354

SO 301 - HRÁZ A VÝPUST ŠPITÁLSKÉHO RYBNÍKA

## SO 801 - SADOVÉ ÚPRAVY

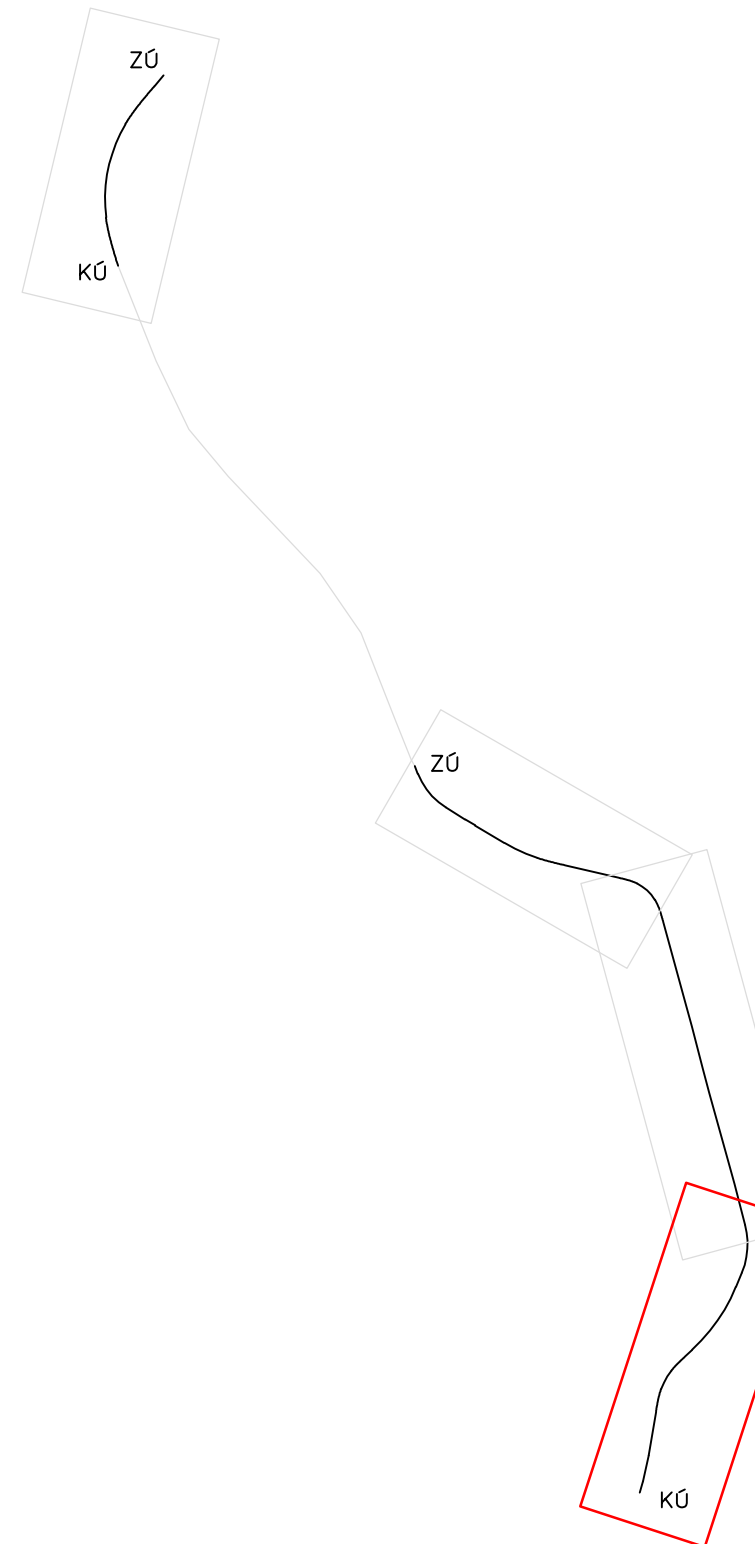
## SEZNAM NAVAZUJÍCÍCH STAVEB:

STAVBA - "OBEC RADOSTÍN NAD OSLAVOU, MÍSTNÍ ČÁST ZAHRADIŠTĚ, AUTOBUSOVÉ ZASTÁVKY

REALIZOVÁNA V ROCE 2021

STAVBA - "REKONSTRUKCE VP PRAMENIŠTĚ PAVLOV - VELKÉ MEZIŘÍČÍ

## SCHÉMA




ŽADATEL / INVESTOR	KRAJ VYSOČINA ŽIŽKOVA 1882/57 586 01 JIHLAVA	 <b>Kraj Vysočina</b>
--------------------	--	---

SOUŘADNÝ SYSTÉM: S - JTS

VÝŠKOVÝ SYSTÉM: B.p.:

OZN. ZMĚNY	POPIS ZMĚNY	DATUM	PODPIS

ZHOTOVITEL	IM-PROJEKT, INŽENÝRSKÉ A MOSTNÍ KONSTRUKCE, s.r.o. VODNÍ 1, 602 00 BRNO TEL: 533 446 080-2, im-projekt@im-projekt.cz, www.im-projekt.cz		
ZAKÁZKOVÉ ČÍSLO	2020694		
ZODP. PROJEKTANT	ING. MIROSLAV TOBEK	<i>Tobek M.</i>	
VYPRACOVAL	BC. JAN VÝSTUP	<i>Výstup J.</i>	
KONTROLOVAL	ING. MIROSLAV TOBEK	<i>Tobek M.</i>	

GENERÁLNÍ PROJEKTANT		IM-PROJEKT, INŽENÝRSKÁ A MOSTNÍ KONSTRUKCE, s.r.o. VODNÍ 1, 602 00 BRNO TEL: 533 446 080-2, im-projekt@im-projekt.cz, www.im-projekt.cz			
HLAVNÍ PROJEKTANT		ING. MIROSLAV TOBEK			
KRAJ: VYSOČINA	ORP: ŽDĚNAD SÁZAVOU / VELKÉ MEZŘÍŘÍ	KATASTR: ZAHRADEŠTÍ / ZADNÍ ZHOŘEC / ZÁSEKA			
STAVBA: II/354 OSTROV NAD OSLAVOU - KŘÍŽ. S II/602, ZAHRADEŠTĚ - ÚPRAVA SILNICE					
ČÁST : SITUAČNÍ VÝKRESY				FORMÁT DATUM STUPEŇ ČÍSLO ZAK. MĚŘÍTKO	7xA4 BŘEZEN 2022 DSP 2020694 1:500
PŘÍLOHA: KATASTRÁLNÍ SITUAČNÍ VÝKRES - ČÁST 4				ČÍSLO PŘÍLOHY: C.2.04	ČÍSLO PÁŘE:

Dokumentace zůstává pouze ve smyslu příslušné smlouvy o dílo, výkres či jeho část může být kopírován nebo jiným způsobem rozšiřován pouze po předchozím souhlasu IM-PROJEKT, inženýrské a mostní konstrukce, s.r.o.

Dokumentaci lze užívat pouze ve smyslu příslušné smlouvy o dílo, výkres či jeho část může být kopírován nebo jiným způsobem rozšiřován pouze po předchozím souhlasu IM-Projekt, inženýrské a montní konstrukce, s.r.l.